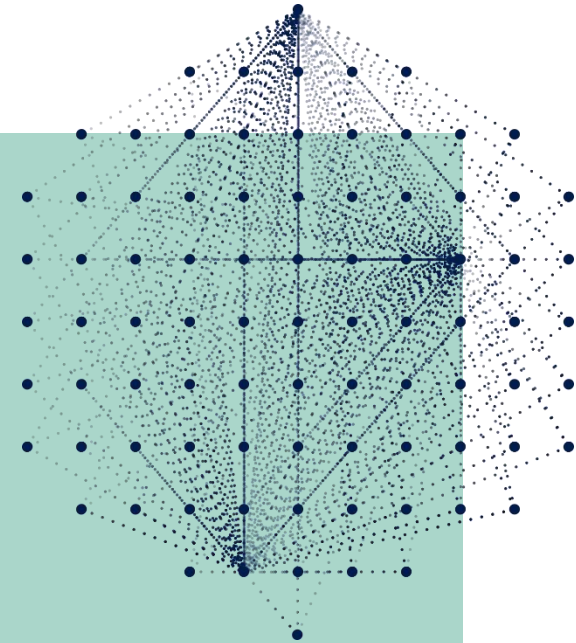


радиолокация
технологии
информация

РТИ

Геоинформационная платформа

Сбор, анализ и отображение
интегрированной обстановки в реальном времени



Формуляр 0119А СПБ-ГЛАВНЫЙ - БЕЛГОРОД (Пас...)

Наименование	0119А СПБ-ГЛАВНЫЙ - БЕЛГОРОД
Дата сбора информации	22.12.2016 07:42:00
Дата корректировки	22.12.2016 10:46:03
Скорость	0.0
Высота	0.0
Направление	0.0
Ближайший раздельный пункт	КРАСНЫЙ СТРОИТЕЛЬ
Положение на перегоне	0.0
Номер главного пути	1
Километр на пути	24
Метр на пути	311

Реквизиты верификации

Координаты	55°35'24.92" с.ш. 37°36'56.13" в.д.
Дата и время обновления	10.02.2017 15:04:03 МСК
Источник данных	СПО ПАК ЦУПД. ФОИВ

За актуальность, достоверность и полноту информации ответственность несет система, являющаяся источником данных

Данные условные

Гражданская железнодорожная и
автотранспортная инфраструктура
Базовая карта: Космическая съемка



Формуляр	
Источник снимка	IpCamera_0
Имя файла снимка	11.87340.jpg
Дата съёмки	2016-12-22
Время съёмки	11-34
Подробное время съёмки	2016-12-22 11:34:11.87340
Разброс углов положения камеры	0
Разброс азимутов положения камеры	0
Угол положения камеры	0
Азимут положения камеры	0
Фокусное расстояние	0
Высота аппарата по данным GPS	0
Рыскание аппарата	0
Угол тангажа	0.899999976158142
Угол крена	-27.7999992370605
Угол рыскания	172
Высота точки съёмки	888
Широта точки съёмки	44.818933
Долгота точки съёмки	37.586028
Скорость движения аппарата	83

Реквизиты верификации	
Координаты	44°49'8.16" с.ш. 37°35'9.70" в.д.
Дата и время обновления	16.03.2017 19:20:52 MCK

За актуальность, достоверность и полноту информации ответственность несет система, являющаяся источником данных



Данные условные

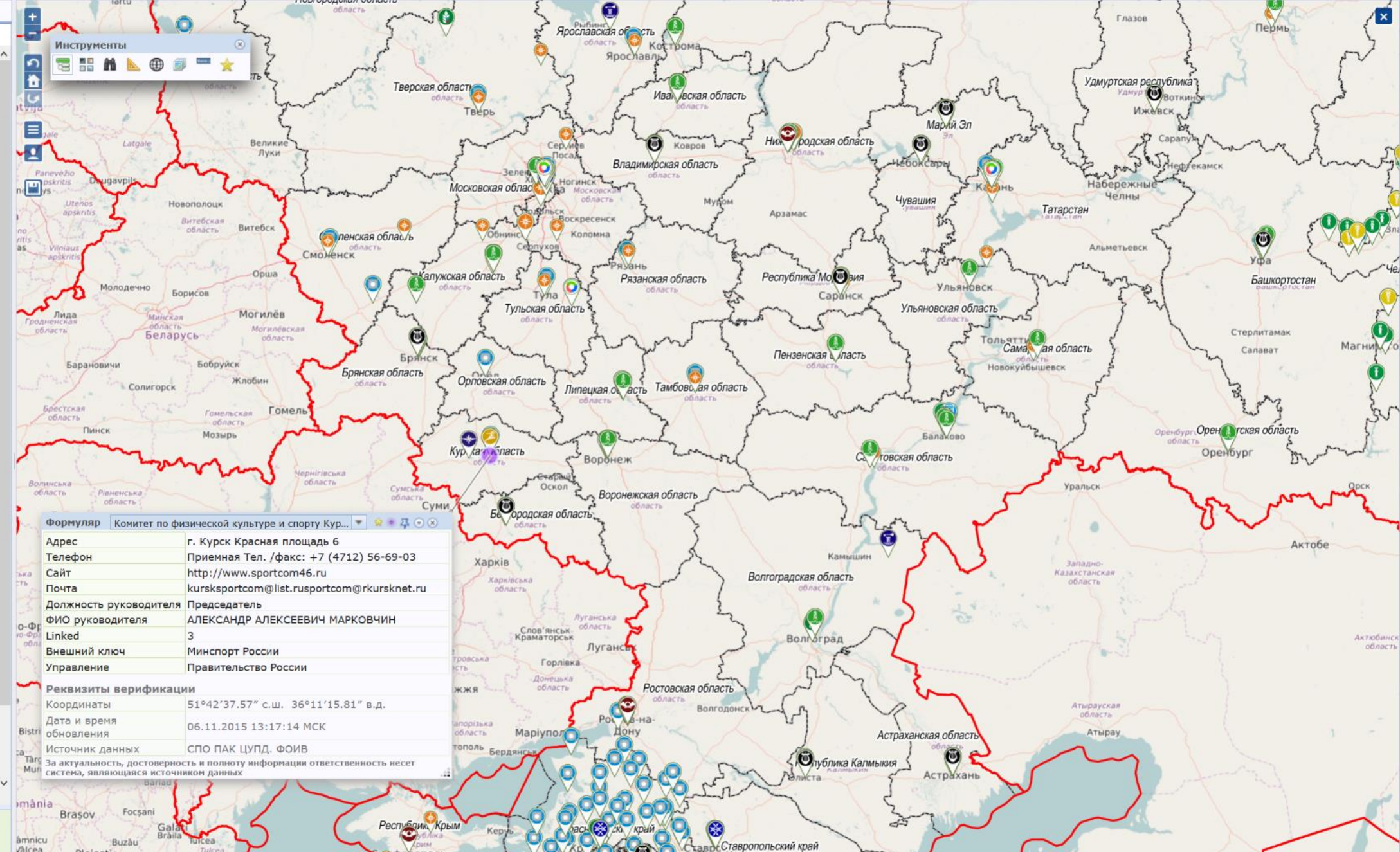
Данные с БПЛА, включая точки съёмки, трассы пролетов, данные с камер

Дерево слов Условные обозначения

- Военная инфраструктура
- Органы управления ФОИВ
 - Минэнерго России
 - ГФС России
 - Минздрав России
 - Минкомсвязь России
 - Минкультуры России
 - ФСТЭК России
 - Минобрнауки России
 - Минприроды России
 - Минсельхоз России
 - Минспорт России
 - Минстрой России
 - Минтранс России
 - Минтруд России
 - Минфин России
 - Минэкономразвития России
 - ФССП России
 - Минюст России
 - МЧС России
 - Региональные центры
 - Главные управления
 - ЦУКСы
 - Центры ГИМС
 - Подразделения пожарной охра
 - Поисково-спасательные отряды
 - Учебные заведения
 - Научно-исследовательские учр
 - Специальные учреждения
 - ФГУ и унитарные учреждения
- МВД России
 - Рослесхоз
 - ФАВТ (Росавиация)
- Инфраструктура
- Международная деятельность
- Оперативная информация
- Проверка взаимодействия
- Методанные АСУ ГМЦ
- Административное деление
 - Международные организации
 - Государственные границы
 - Федеральные округа
 - Свѣдѣния о субъектах федерации

МВД России

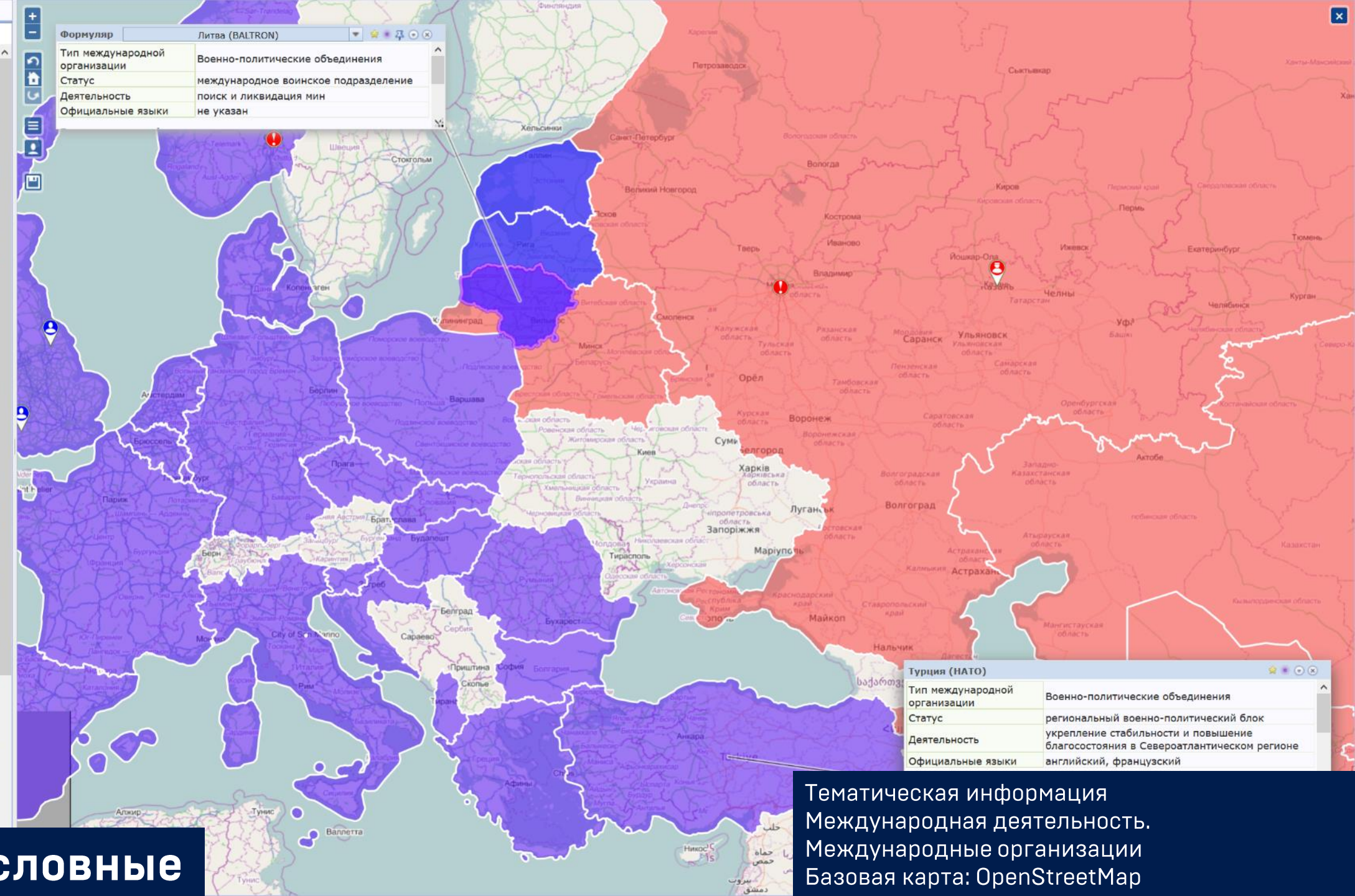
Генерализовать



Данные условные

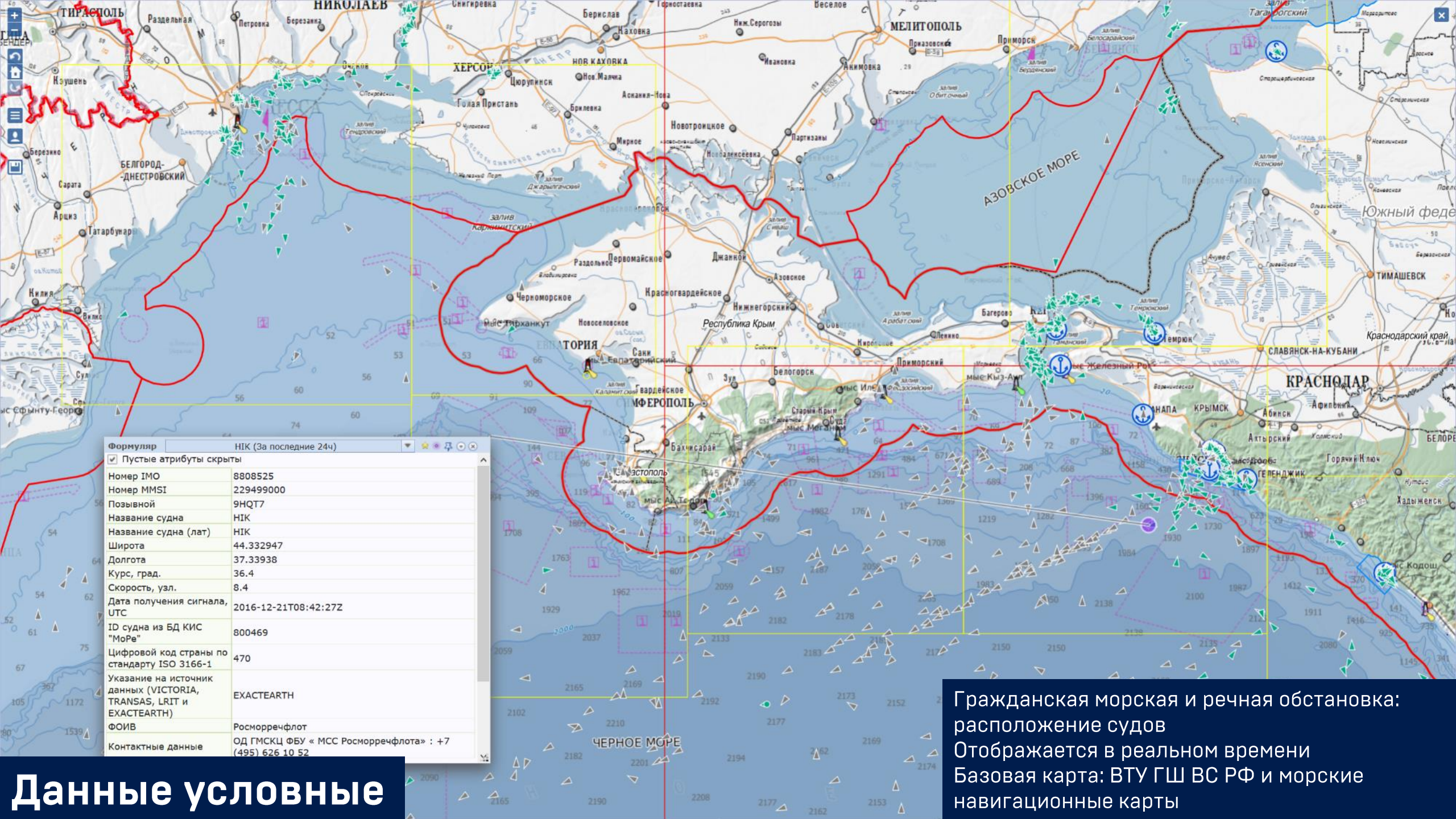
Органы управления ФОИВ
Базовая карта: OpenStreetMap

- Военная инфраструктура
- Органы управления ФОИВ
- Инфраструктура
- Международная деятельность**
 - Воинские формирования РФ в ино
 - Аппараты российских военных спе
 - Военные атташе
 - Военные атташе при Посольств
 - Иностраные военные атташе г
 - Военные делегации
 - Инспекционная деятельность
 - Инциденты с участием военослуж
 - Инциденты за рубежом с участ
 - Инциденты с участием иностран
 - Пуски ракет
- Оперативная информация
- Проверка взаимодействия
- Метеоданные АСУ ГМЦ
- Административное деление
 - Международные организации**
 - Военно-политические объедине**
 - НАТО (Организация Североз
 - АНЗЮС (Тихоокеанский пак
 - РСО (Региональная система
 - ОДКБ (Организация Догово
 - Межамериканский договор с
 - Оборонное соглашение пяти
 - Балтийская Военно-морская
 - Движение неприсоединения
 - Политические союзы и конфед
 - ШОС (Шанхайская организа
 - Совет государств Балтийско
 - Союз южноамериканских на
 - Британское содружество
 - АС (Африканский союз)
 - СДС (Союз для Средиземном
 - АЛБА (Боливарианский алья
 - Союзное государство (Росси
 - Балтийская ассамблея
 - Группа семидесяти семи
 - Политико-культурные объедин
 - ТЮРКСОЙ (Международная
 - Франкофония
 - ОИС (Организация Исламско
 - Латинский союз
 - Тюркский совет



Данные условные

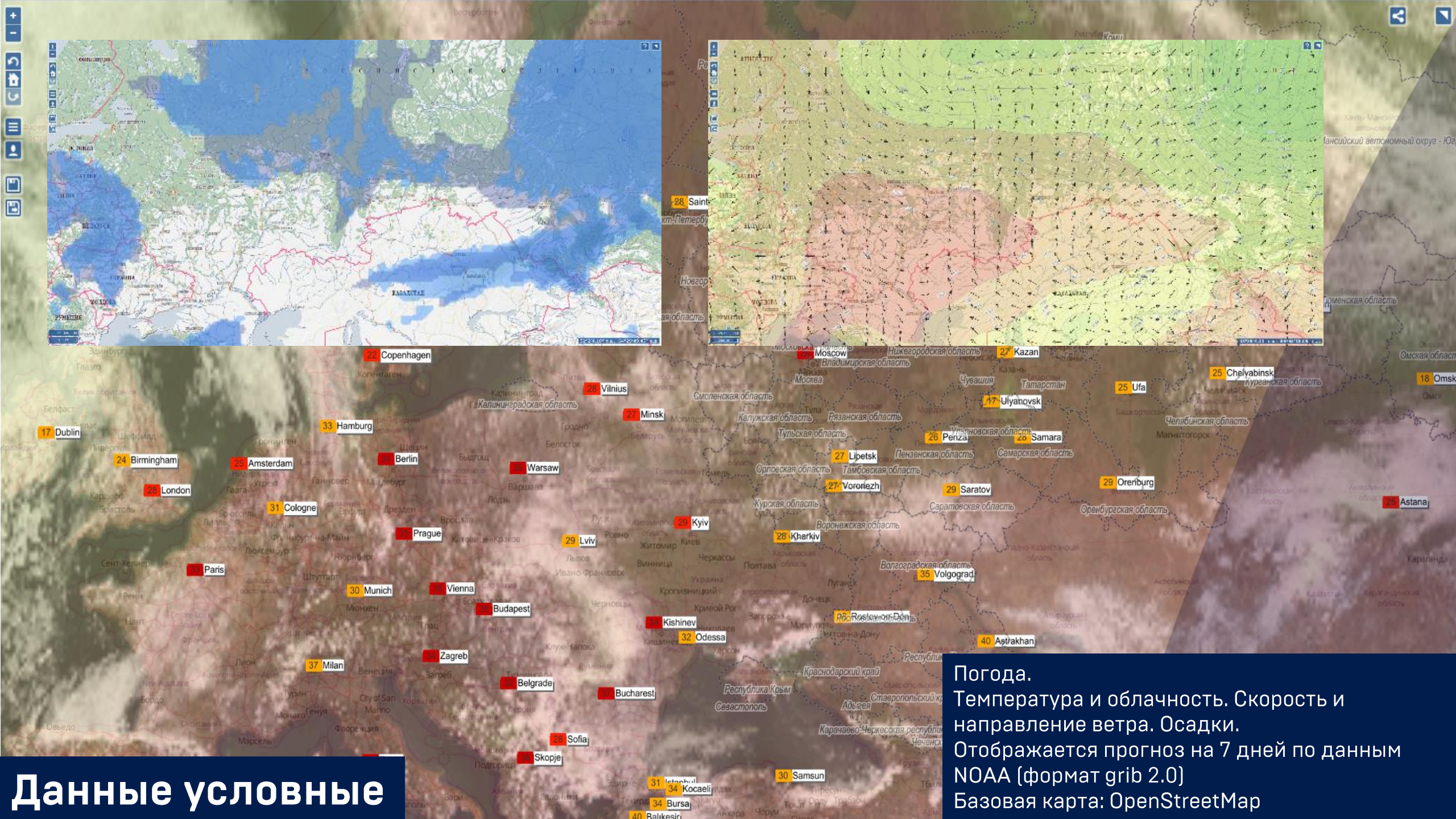
Тематическая информация
Международная деятельность.
Международные организации
Базовая карта: OpenStreetMap



Формуляр	
НИК (За последние 24ч)	
<input checked="" type="checkbox"/> Пустые атрибуты скрыты	
Номер IMO	8808525
Номер MMSI	229499000
Позывной	9NQ77
Название судна	НИК
Название судна (лат)	NIK
Широта	44.332947
Долгота	37.33938
Курс, град.	36.4
Скорость, узл.	8.4
Дата получения сигнала, UTC	2016-12-21T08:42:27Z
ID судна из БД КИС "МоРе"	800469
Цифровой код страны по стандарту ISO 3166-1	470
Указание на источник данных (VICTORIA, TRANSAS, LRIT и EXACTEARTH)	EXACTEARTH
ФОИВ	Росморречфлот
Контактные данные	ОД ГМСКЦ ФБУ « МСС Росморречфлота » : +7 (495) 626 10 52

Гражданская морская и речная обстановка:
расположение судов
Отображается в реальном времени
Базовая карта: ВТУ ГШ ВС РФ и морские навигационные карты

Данные условные



Погода.
Температура и облачность. Скорость и направление ветра. Осадки.
Отображается прогноз на 7 дней по данным NOAA (формат grib 2.0)
Базовая карта: OpenStreetMap

Данные условные